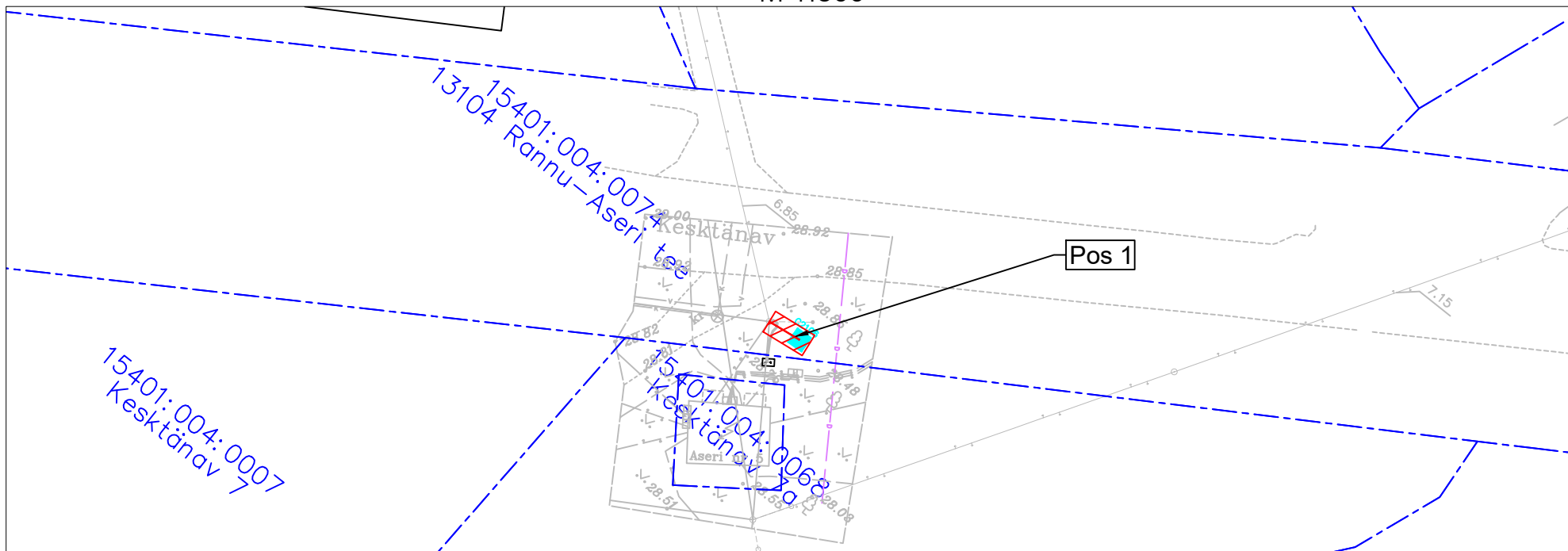






Isikliku kasutusõiguse seadmise plaan  
 Aseri alevik, Viru-Nigula vald, Lääne maakond, 13104 Rannu-Aseri tee, Katastri nr.  
 15401:004:0074  
 M 1:500



Jrk nr	IKÕ ala Pos nr (plaanil)	Kinnistu registriosa number	Katastriüksuse tunnus, nimi ja sihiotstarve;	Asukoht riigitee (nr ja nimi) suhtes (lõigu algus ja lõpp km);	Ala pindala ruutmeetrites m <sup>2</sup>
1	Pos 1	8084050	15401:004:0074; 13104 Rannu-Aseri tee; Transpordimaa 100%	13104 Rannu-Aseri tee km 1.87	8

TINGMÄRGID

-  Katastripiir
-  Projekteeritud sideliin maasisene
-  Kasutusõiguse ala
-  Projekteeritud sidejaotuskapp sokliil

Töö tellija: Enefit AS  
 SIDEVÕRGU PROJEKTEERIMINE IDA-VIRUMAAKONNAS  
 JA JÄRVA MAAKONNAS (P2024- 09) VT2106

Töö nr. 24019  
 Koostas: Marek Banko  
 Hepta Group Energy OÜ projekteerija